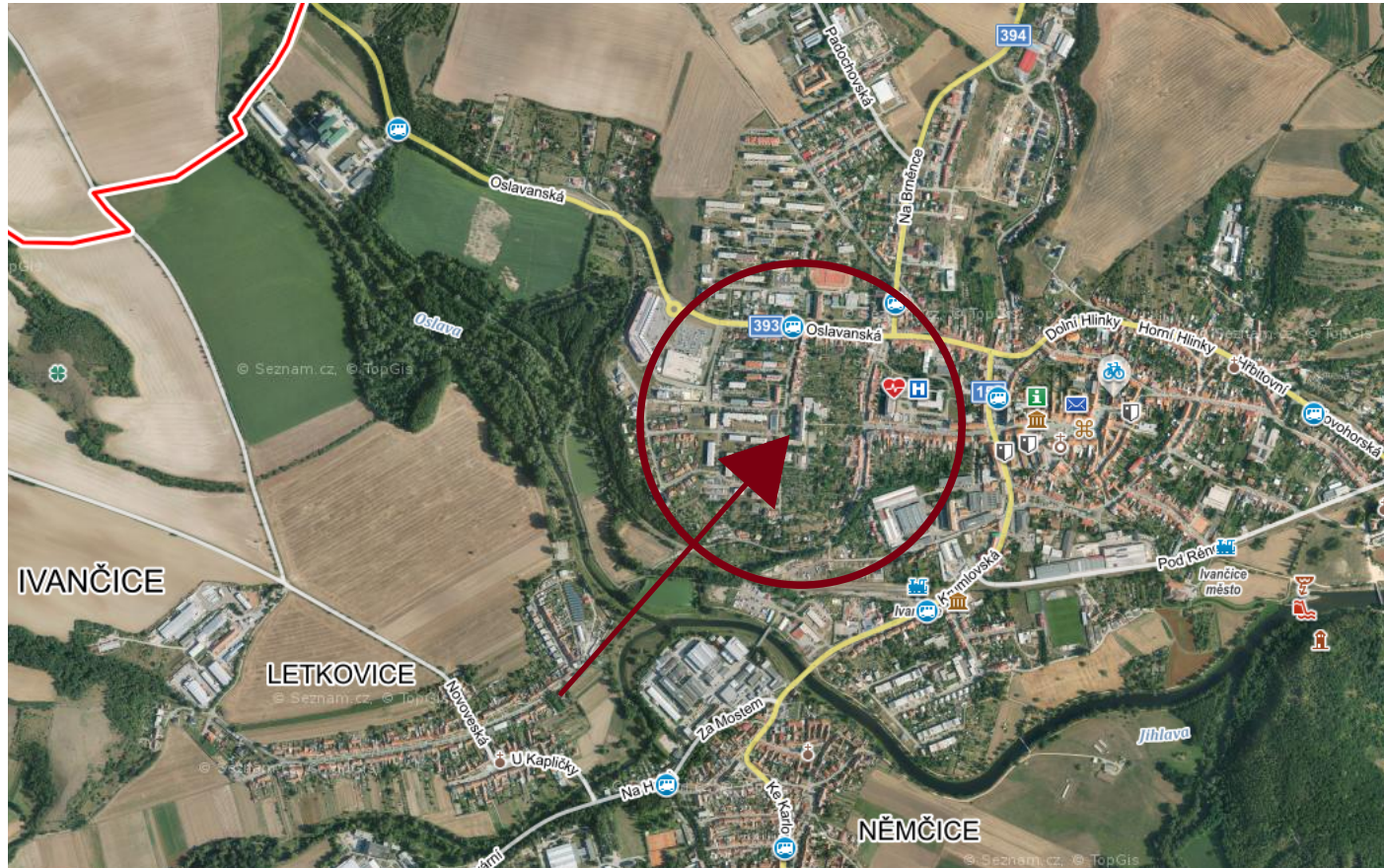
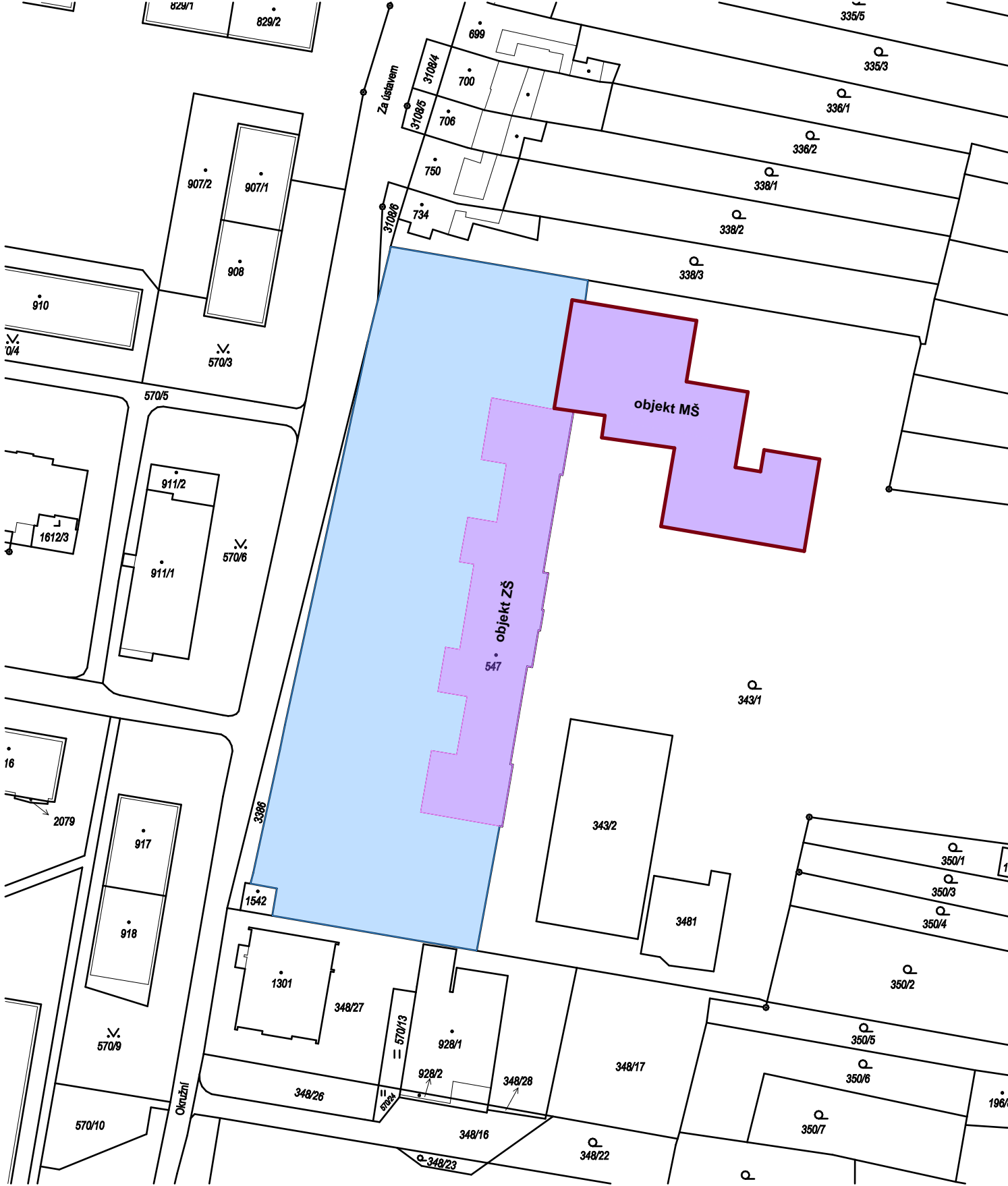


C.1 SITUAČNÍ VÝKRES ŠIRŠÍCH VZTAHŮ

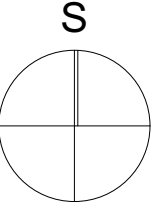


C.2 KATASTRÁLNÍ SITUAČNÍ VÝKRES M1:1000



- Legenda:**
- Řešená parcela p.č.547
 - Řešená část objektu - mateřská škola

C.3 KOORDINAČNÍ SITUACE M1:1000



NÁZEV STAVBY „ODSTRANĚNÍ HAVARIJNÍHO STAVU V MŠ - POKLES PODLAHY “		ING.ARCH.JAROSLAV POLÁČEK autORIZOVANÝ ARCHITEKT PRO OBOR ZEMNÍ PLÁNOVÁNÍ autORIZOVANÝ ARCHITEKT PRO OBOR ARCHITEKTURA PRAŽSKÁ 44, 669 02 ZNOJMO gsm: 776 660 363 www.archpolacek.cz			
INVESTOR Mateřská škola a základní škola Ivančice, příspěvková organizace	ING. PETR GABRIEL PROJEKTOVÁ ČINNOST VE VÝSTAVBĚ PRAŽSKÁ SÍDL 2413/6c, 669 02 ZNOJMO GSM: 728 431 432 TEL: 533 533 297 E-mail: gabriel-petr@email.cz				
KATASTRÁLNÍ ÚZEMÍ Ivančice	MÍSTO STAVBY Ivančice, p.č.547	ZAKÁZKA Č.			
ZODPOVĚDNÝ PROJEKTANT Ing. arch. Jaroslav Poláček	PODPIS	PÁŘE			
PROJEKTANT Ing. Petr Gabriel					
OBJEKT SO01 - MŠ	STUPEŇ DPS				
PROFES Komplexní řešení	DATUM 08/2022				
NÁZEV VÝKRESU Situační výkres širších vztahů Katastrální situační výkres Koordináční situace	MĚŘITKO - 1:1 000 1:1 000			ČÍSLO VÝKRESU C.1, C.2, C.3	